







Quelle:  
Bayerisches Landesamt  
für Wasserwirtschaft (2002)






**Fließgewässer**

-  Inn
-  Bach, Graben
-  Wildbach
-  ausgebauter Wildbach
-  Wildbachereignis
-  Verklausung

**Stillgewässer**

-  Kiessee
-  Weiher, Teich

**Sonstiges**

-  Wasserschutzgebiet
-  wassersensibler Bereich
-  Quelle
-  Brunnen
-  Altlasten

**Gemeinde Kiefersfelden  
Landschaftsplan**

**Gewässer / Wasserwirtschaft**

Maßstab: 1 : 30.000      Datum: 04.10.2016  
 04.05.2017  
 ergänzt: 18.10.2017  
 21.03.2018

planungsbüro hohmann steinert  
 landschafts- + ortspannung  
 Greinmetzstr. 26 D-83236 Übersee T. +49-08642 / 6198  
 info@hohmann-steinert.de      hohmann-steinert.de

