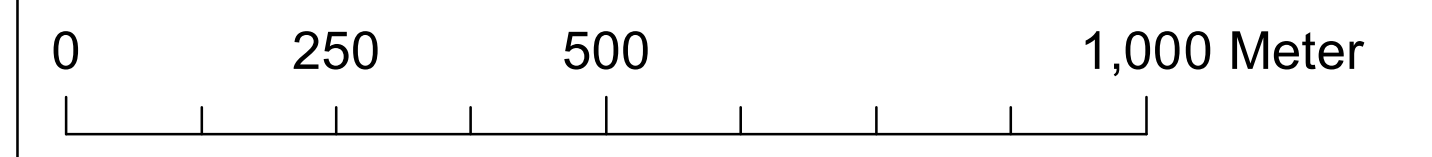



Legende

- Nicht Betroffene Gebäude
- Betroffene Gebäude
- 0.05 - 0.10
- 0.10 - 0.25
- 0.25 - 0.50
- 0.50 - 1.00
- 1.00 - 2.00
- 2.00 - 4.00
- >4.00
- Landesgrenze
- Gemeindegrenze



Kiefersfelden




Gemeinde Kiefersfelden Sturzflut-Risikomanagement

Vorhabensträger: Gemeinde Kiefersfelden
Freistaat Bayern, WWA Rosenheim

Landkreis: Rosenheim
Landkreiskommune: Kiefersfelden

Auftragsnummer: 2022-001

Maßstab: 1:7.000	Plan Nr.: 102_WT
GZ: 2022017	Bearbeitet: DaS
Datum: 09.08.2023	Gezeichnet: TIM
Papiergröße: Din A1	Geprüft: MH
 werner consult <small>ingenieure gmbh, landaubogen 1, 81373 münchen tel +49 89 248 8152-800, muenchen@wernerconsult.com</small>	Datei: Layout_WT_102
	Planinhalt: Lageplan maximale Wassertiefe HQExtrem Istzustand

Datum _____ Unterschrift Planverfasser _____ Datum _____ Unterschrift Vorhabensträger _____

Luftbilder zur Verfügung gestellt von den Stadtwerken Rosenheim am 22.02.2022